

Масштаб 1:30 000




Планируемый	Существующий
1	2
3	4
5	6
7	8
9	10
11	12
13	14
15	16
17	18
19	20
21	22
23	24
25	26
27	28
29	30
31	32
33	34
35	36
37	38
39	40
41	42
43	44
45	46
47	48
49	50
51	52
53	54
55	56
57	58
59	60
61	62
63	64
65	66
67	68
69	70
71	72
73	74
75	76
77	78
79	80
81	82
83	84
85	86
87	88
89	90
91	92
93	94
95	96
97	98
99	100

Границы единиц административно-территориального деления Российской Федерации

- · — · — Граница населенного пункта
— · — · — Граница сельского поселения





Автомобильные дороги

-  Автомобильные дороги регионального или межмуниципального значения
 Автомобильные дороги местного значения


Линии электропередачи

- Линии электропередачи 10 кВ
— Линии электропередачи 35 кВ

Земли по категориям

- | | |
|---|--|
|  | Земли лесного фонда |
|  | Земли промышленности, энергетики, транспорта, связи, радиовещания, телевидения, информатики, земли для обеспечения космической деятельности, земли обороны, безопасности и земли иного специального назначения |
|  | Земли сельскохозяйственного назначения |
|  | Земли населенных пунктов |

Территории, подверженные риску возникновения чрезвычайных ситуаций техногенного характера

-  Территории, подверженные риску возникновения чрезвычайных ситуаций техногенного характера

Территории, подверженные риску возникновения чрезвычайных ситуаций природного характера

- Территории, подверженные риску возникновения чрезвычайных ситуаций природного характера

Зона экстренного оповещения

-
- Зона экстренного оповещения

Территории, подверженные риску возникновения чрезвычайных ситуаций техногенного характера

- Территории, подверженные риску возникновения чрезвычайных ситуаций техногенного характера

[illegible]